









Leppemärgid:

-  Planeeringuala piir
-  Olemasolev katastriüksuse piir
-  Maatulundusmaa sihtotstarve
-  Elamumaa sihtotstarve
-  Ehitisealune pind

-  Olemasolev hoonestus
-  Olemasolev tee (kruusakattega)
-  Olemasolev pinnastee

Paabor Projekt OÜ Reg. nr: 14260182 Räbbise 4-16, Äksi alevik, Tartu vald paaborprojekt@gmail.com www.paaborprojekt.com		Töö nimetus Krei külas asuva Kruusamäe maaüksuse detailplaneering			
Koostas	Marlen Paabor /allkirjastatud digitaalselt/	Joonise nimetus KONTAKTVÖÖNDI EHITUSLIKUD SEOSD			
Kontrollis	Gerly Toomeoja /allkirjastatud digitaalselt/	Aadress Kruusamäe, Krei küla, Kose vald		Planeeringu koostamise korraldaja Kose Vallavalitsus	
Koostamise kuupäev	09. veebruar 2023	Joonis	Jooniseid	Möötkava	Töö nr
		2	4	1:2000	DP-10-2022
		Huvitatud isik Margus Orren			